



MOBILITA PŘEROV

Chytré řešení pro vaši cestu

Příloha PS4

Průzkum křižovatek – Cyklisté



STÁTNÍ FOND
ŽIVOTNÍHO PROSTŘEDÍ
ČESKÉ REPUBLIKY

ekomob
čistá mobilita

Ministerstvo životního prostředí



ZADAVATEL:

Statutární město Přerov

Zastoupen: Ing. Petr Měřinský, náměstek primátora
Bratrská 709/34, 750 11 Přerov

ZPRACOVATEL:

UDIMO spol. s r.o.

Zastoupen: Ing. Pavel Roháč, jednatel

Zpracoval: Ing. Petr Macejka, Ph.D.

Sokolská tř. 8, 702 00 Ostrava

Tel.: +420 596 139 112

Web: udimo.cz

E-mail: info@udimo.cz



Číslo smlouvy: MMPř/SML/2026/2016

Zpracováno ke dni: 16. 1. 2017

Dokument neprošel jazykovou korekturou textu.



OBSAH

Popis průzkumu	4
1. KR 1 Čechova – Šířava	5
2. KR 2 Olomoucká – Hranická	6
3. KR 3 Olomoucká – Polní	7
4. KR 4 Palackého – Bratrská	8
5. KR 5 Kojetínská – Husova	9
6. KR 6 Velké Novosady – Komenského	10
7. KR 7 Komenského – Kratochvílova.....	11
8. KR 8 Bří Hovůrkových - 9.května.....	12
9. KR 9 Tovární – Denisova	13
10. KR 10 Tovární – Durychova.....	14
11. KR 11 9.května – Durychova	15
12. KR 12 Kopaniny - Za Mlýnem.....	16
13. PR1 Dluhonská	17
14. Závěr	18

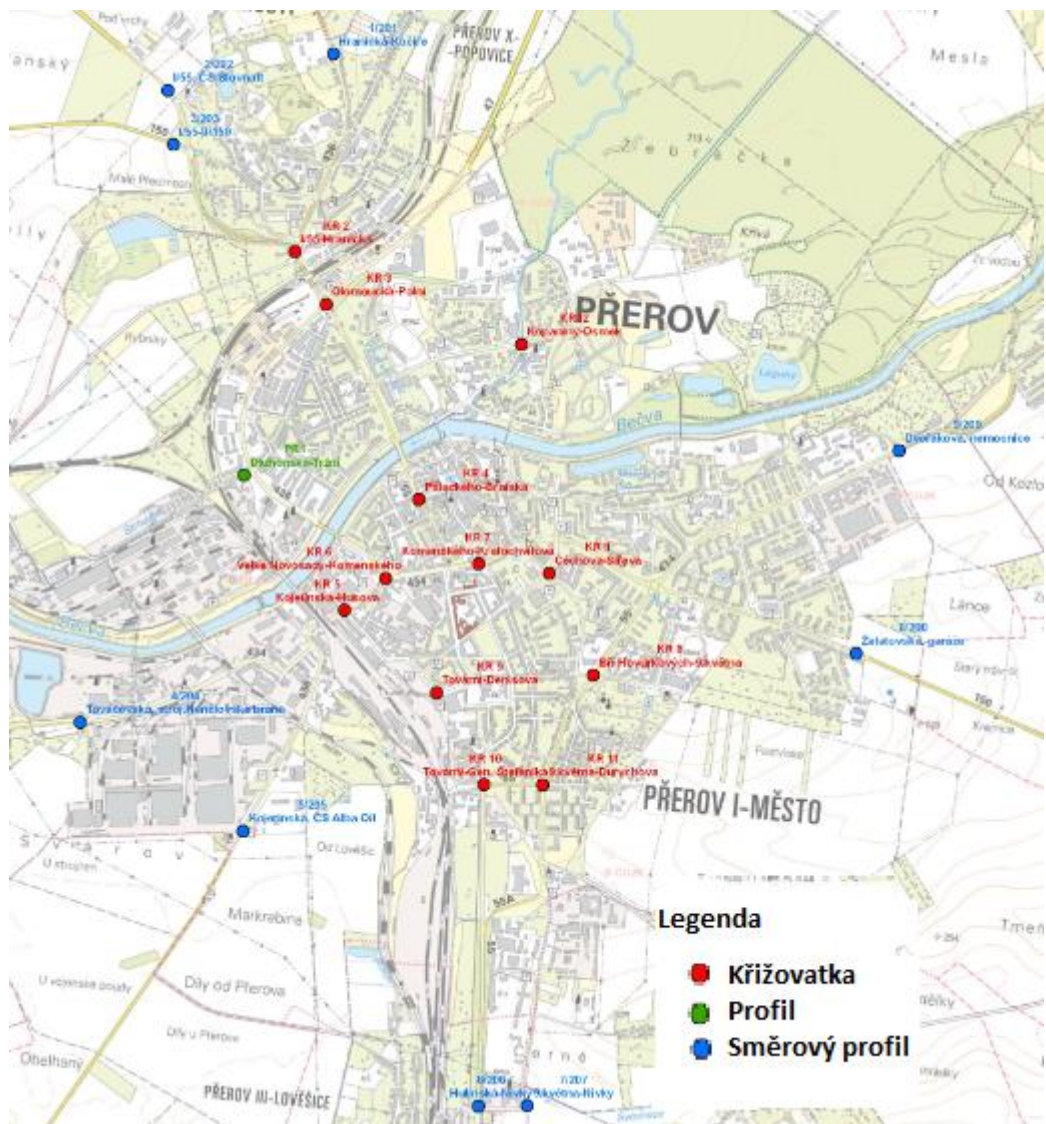


POPIS PRŮZKUMU

Dopravní průzkum byl proveden na vybraných křižovatkách v období 7 - 10 a 14 - 18 hodin dne 19. 10. 2016 čárkovací metodou. Sčítání byli cyklisté. Sčítání bylo rozděleno na úseky po 15 minutách.

V době průzkumu bylo zataženo v odpoledních hodinách s deštěm. Teplota byla 8-11 st. C.

Obrázek 0.1: Křižovatky sčítané dne 19. 10. 2016, červeně

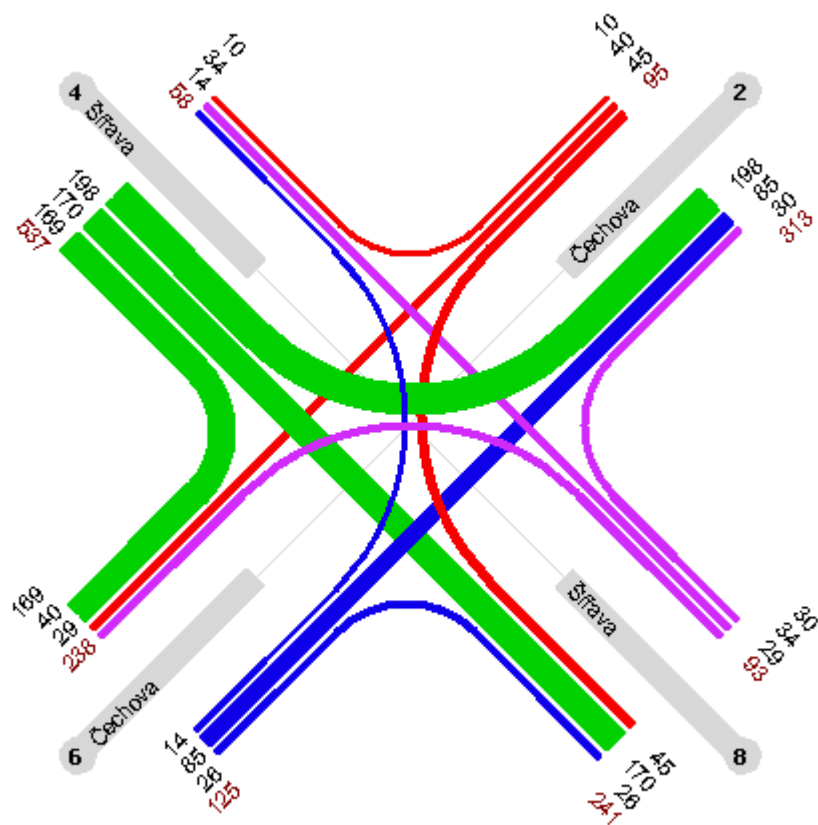


Zdroj: UDIMO, 2016



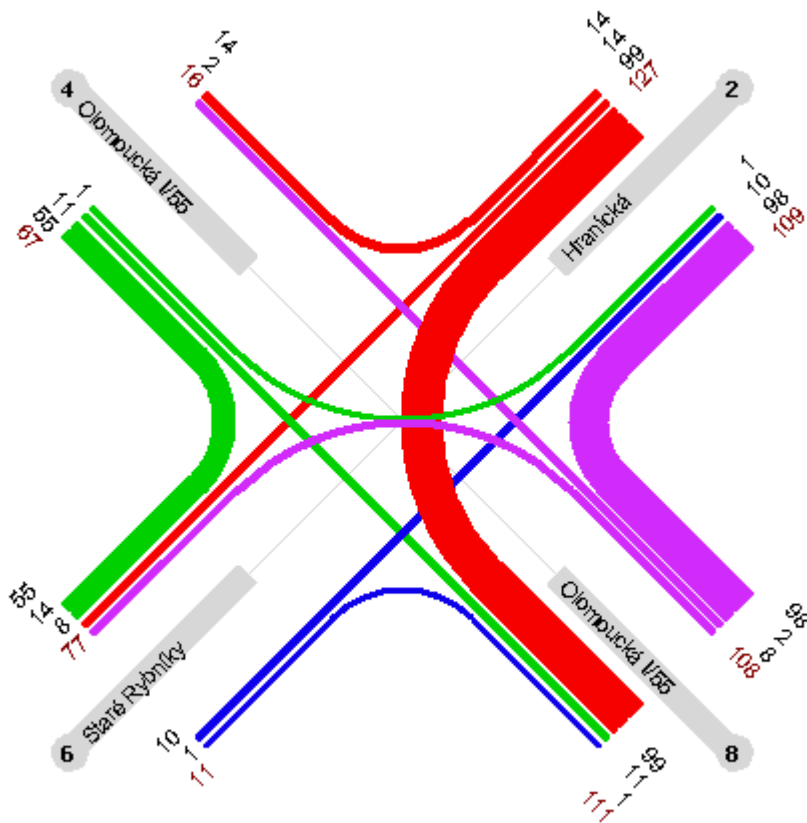
1. KR 1 ČECHOVA – ŠÍŘAVA

Obrázek 1.1: Kartogram cyklistů za 7 hodin (7:00 - 10:00, 14:00-18:00 hod) dne 19. 10. 2016



2. KR 2 OLOMOUCKÁ – HRANICKÁ

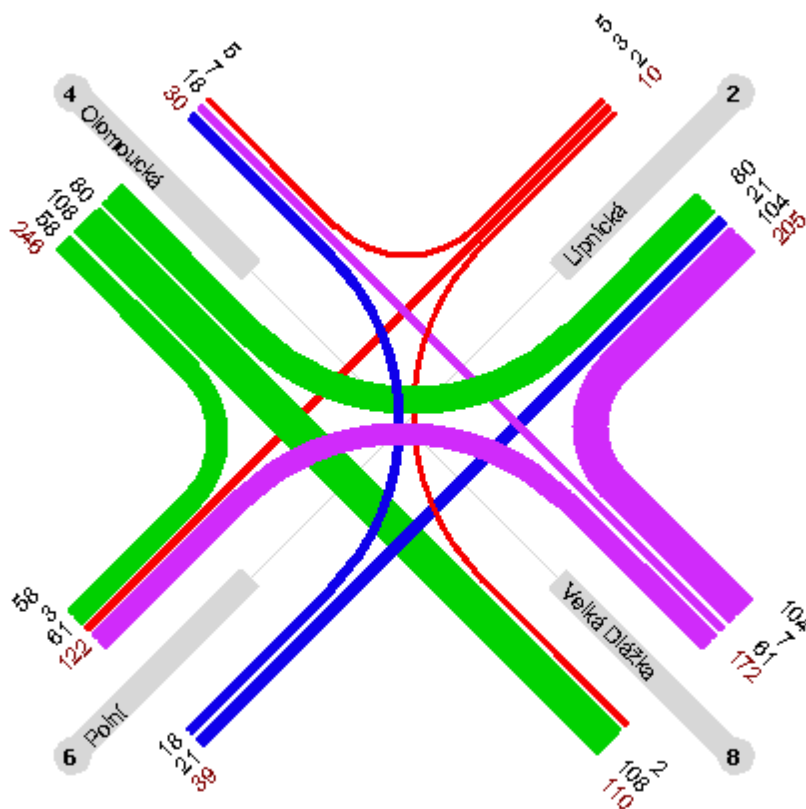
Obrázek 2.1: Kartogram cyklistů za 7 hodin (7:00 - 10:00, 14:00-18:00 hod) dne 19. 10. 2016





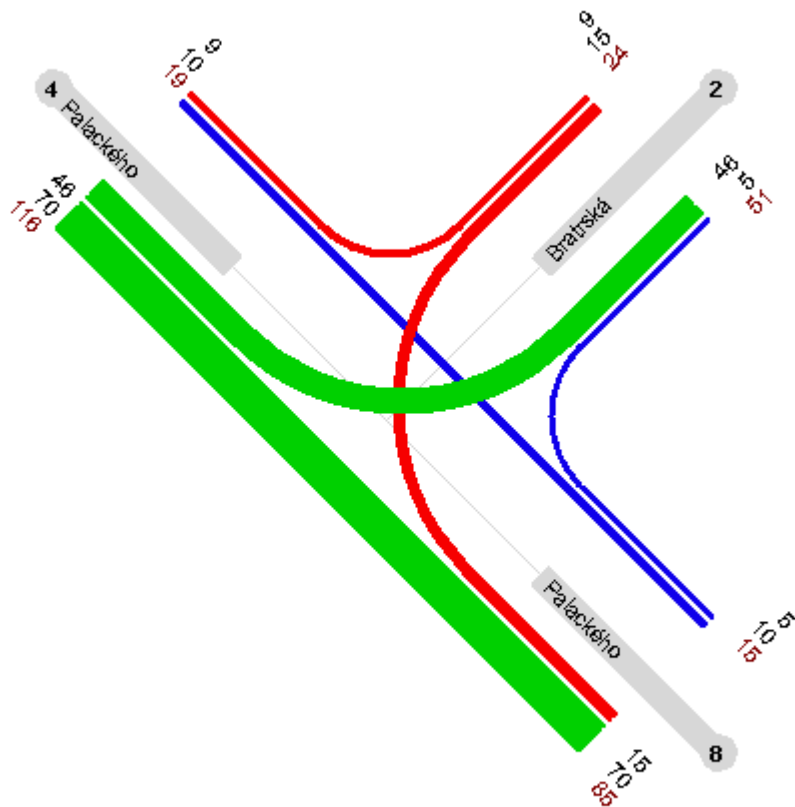
3. KR 3 OLOMOUCKÁ – POLNÍ

Obrázek 3.1: Kartogram cyklistů za 7 hodin (7:00 - 10:00, 14:00-18:00 hod) dne 19. 10. 2016



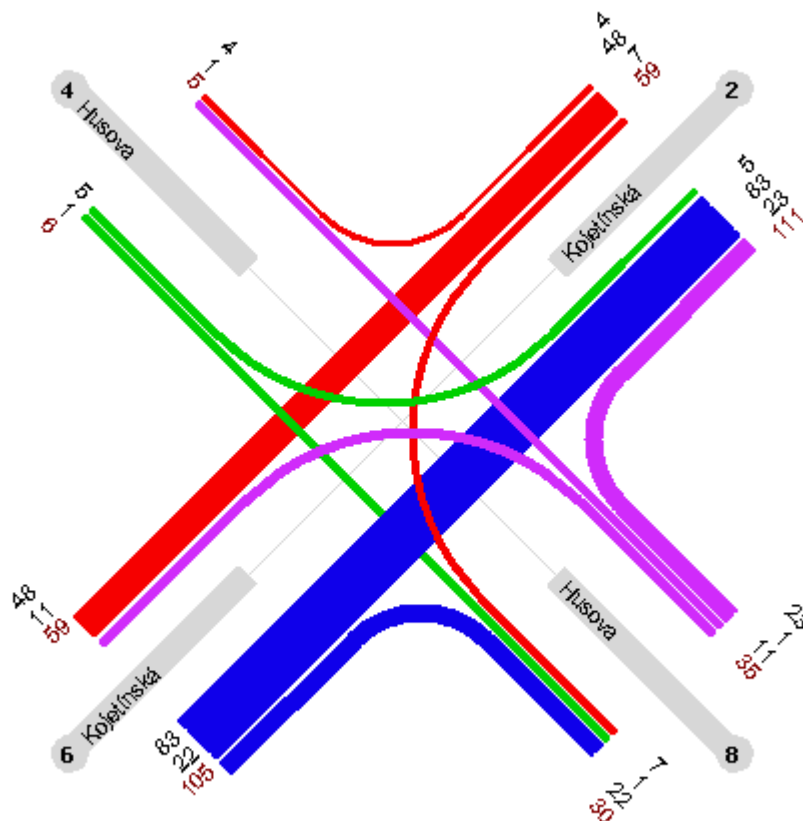
4. KR 4 PALACKÉHO – BRATRSKÁ

Obrázek 4.1: Kartogram cyklistů za 7 hodin (7:00 - 10:00, 14:00-18:00 hod) dne 19. 10. 2016



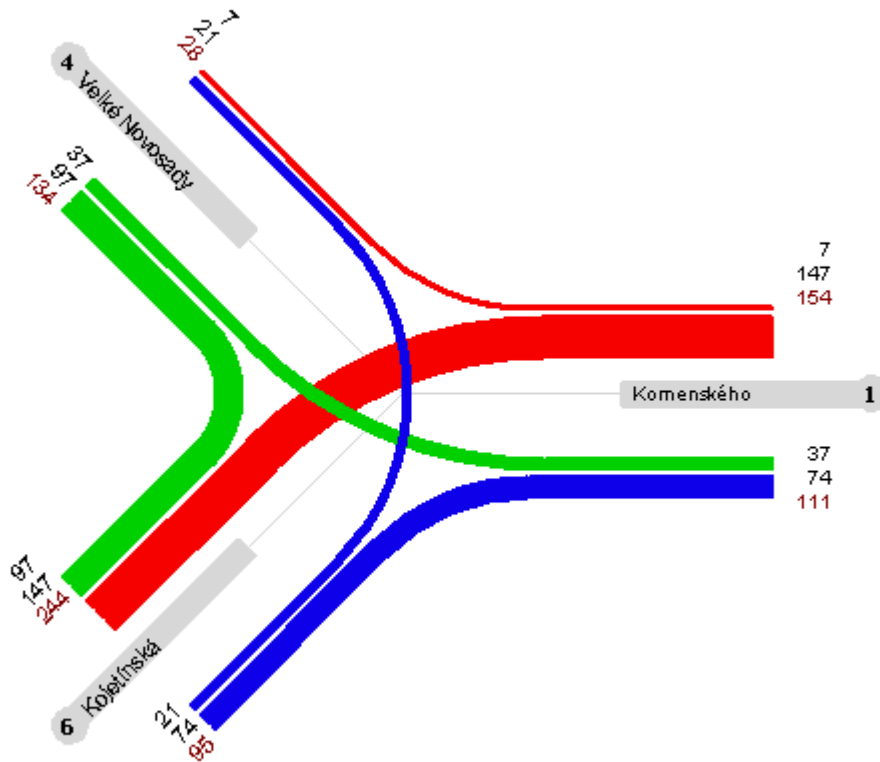
5. KR 5 KOJETÍNSKÁ – HUSOVA

Obrázek 5.1: Kartogram cyklistů za 7 hodin (7:00 - 10:00, 14:00-18:00 hod) dne 19. 10. 2016



6. KR 6 VELKÉ NOVOSADY – KOMENSKÉHO

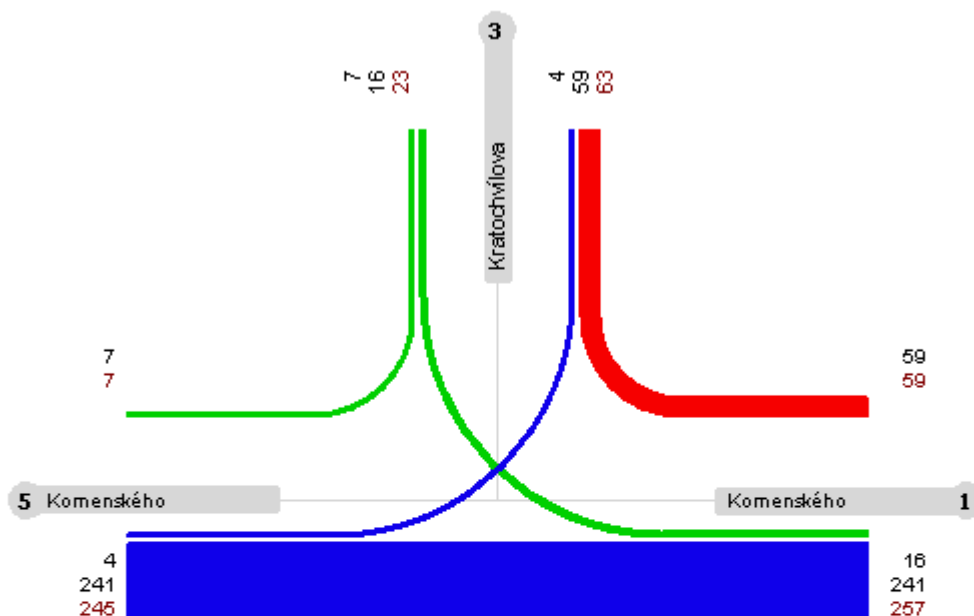
Obrázek 6.1: Kartogram cyklistů za 7 hodin (7:00 - 10:00, 14:00-18:00 hod) dne 19. 10. 2016





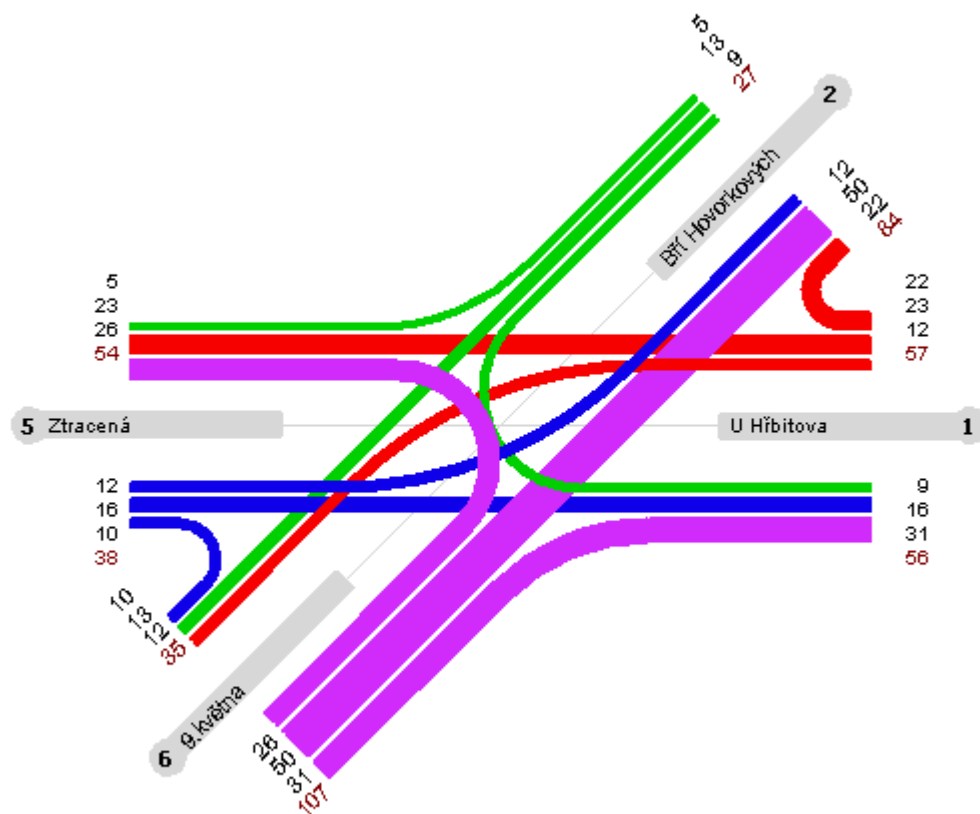
7. KR 7 KOMENSKÉHO – KRATOCHVÍLOVA

Obrázek 7.1: KARTOGRAM CYKLISTŮ ZA 7 HODIN (7:00 - 10:00, 14:00-18:00 HOD) DNE 19. 10. 2016



8. KR 8 BŘÍ HOVŮRKOVÝCH - 9.KVĚTNA

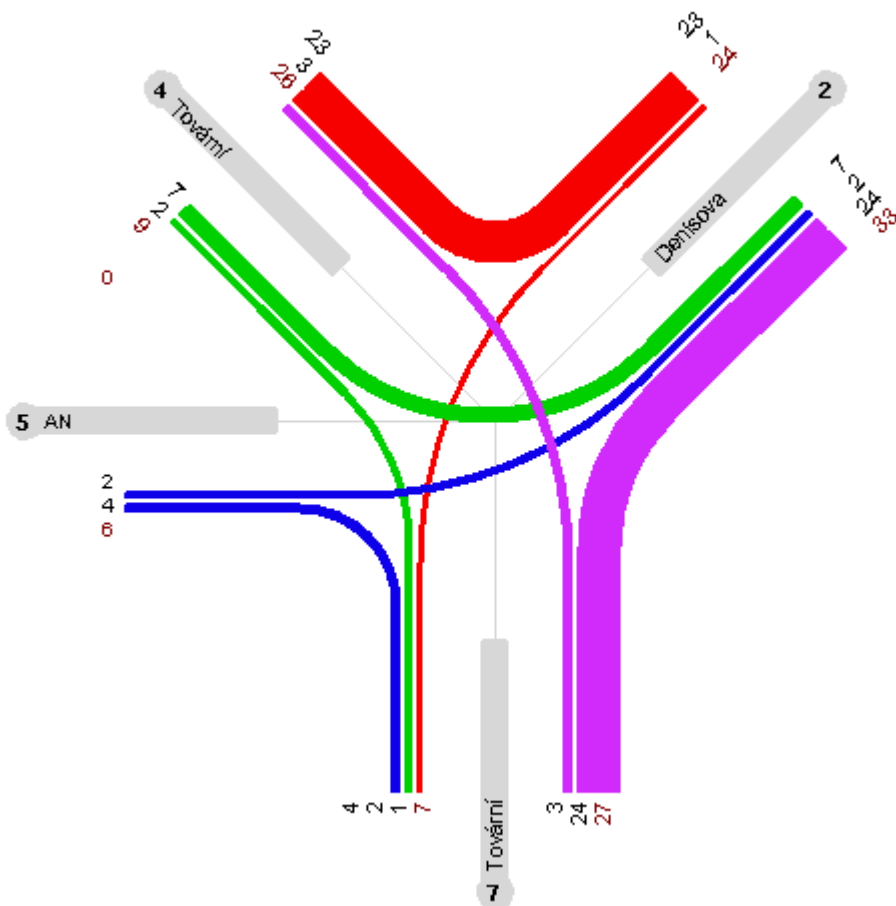
Obrázek 8.1: Kartogram cyklistů za 7 hodin (7:00 - 10:00, 14:00-18:00 hod) dne 19. 10. 2016





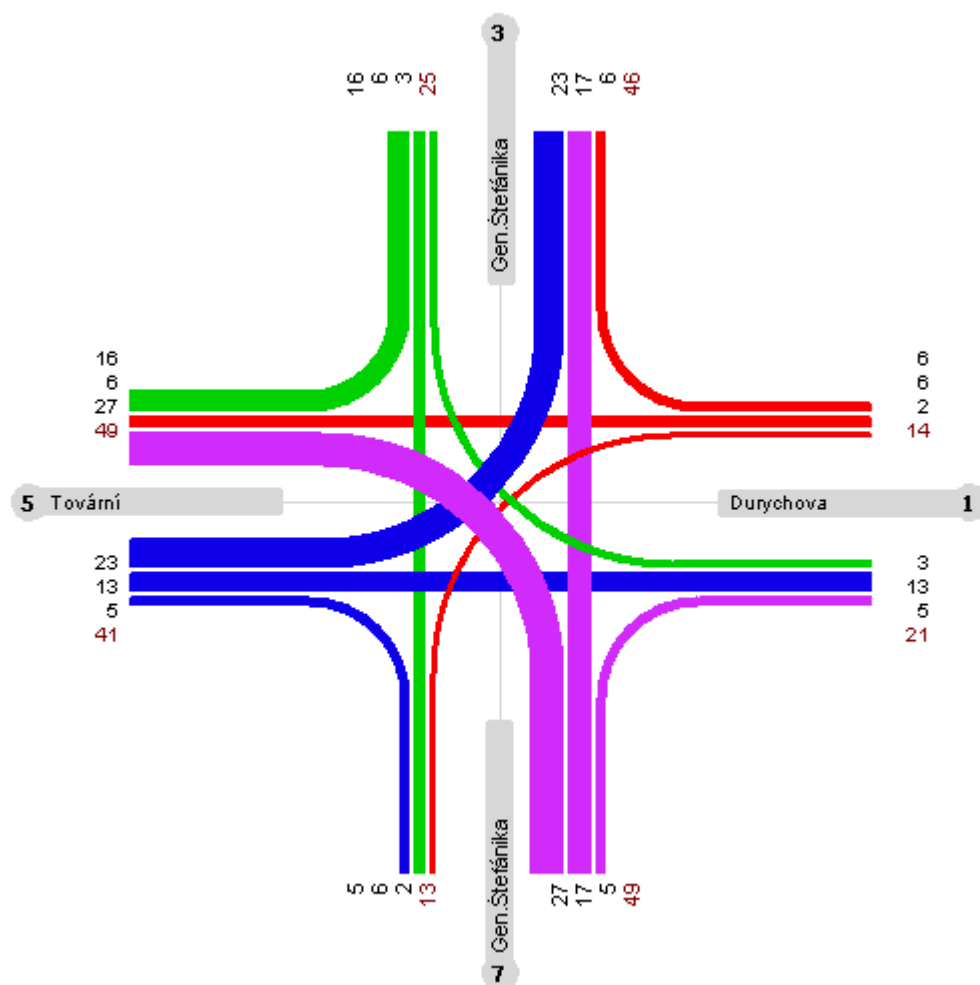
9. KR 9 TOVÁRNÍ – DENISOVA

Obrázek 9.1: Kartogram cyklistů za 7 hodin (7:00 - 10:00, 14:00-18:00 hod) dne 19. 10. 2016



10. KR 10 TOVÁRNÍ – DURYCHOVA

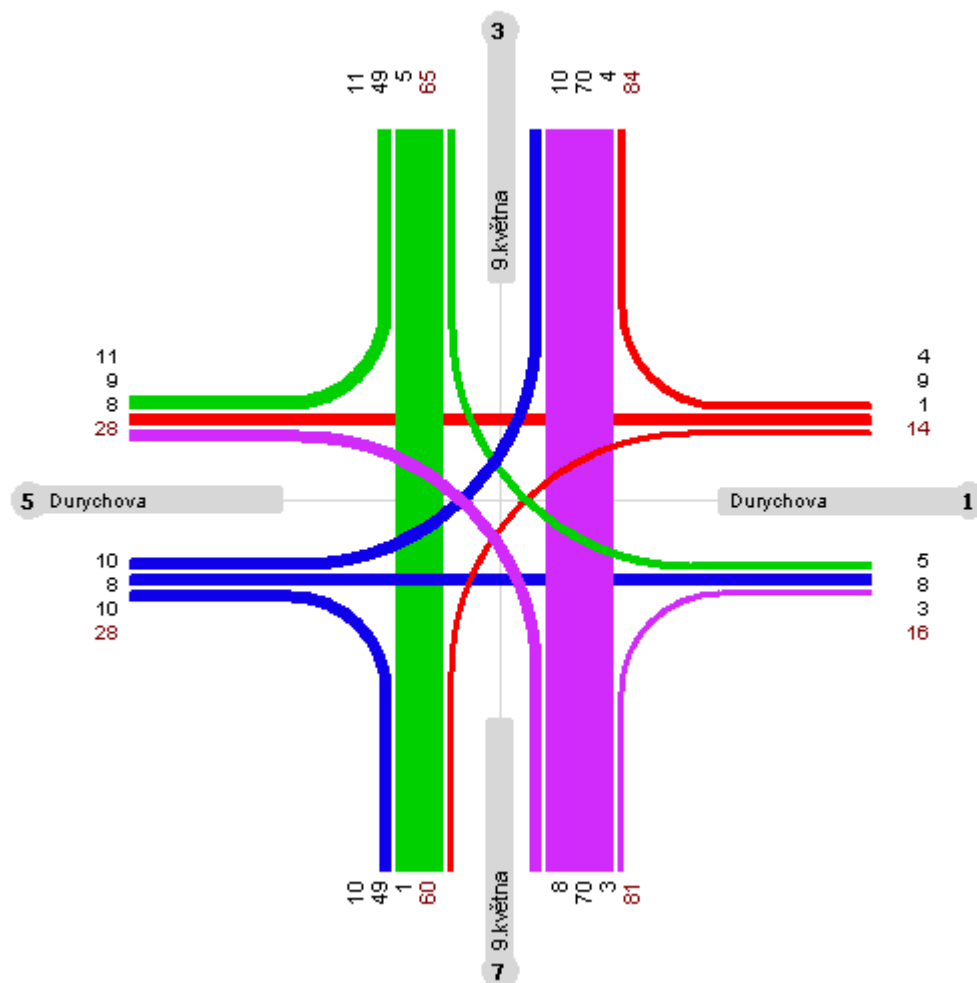
Obrázek 10.1: Kartogram cyklistů za 7 hodin (7:00 - 10:00, 14:00-18:00 hod) dne 19. 10. 2016





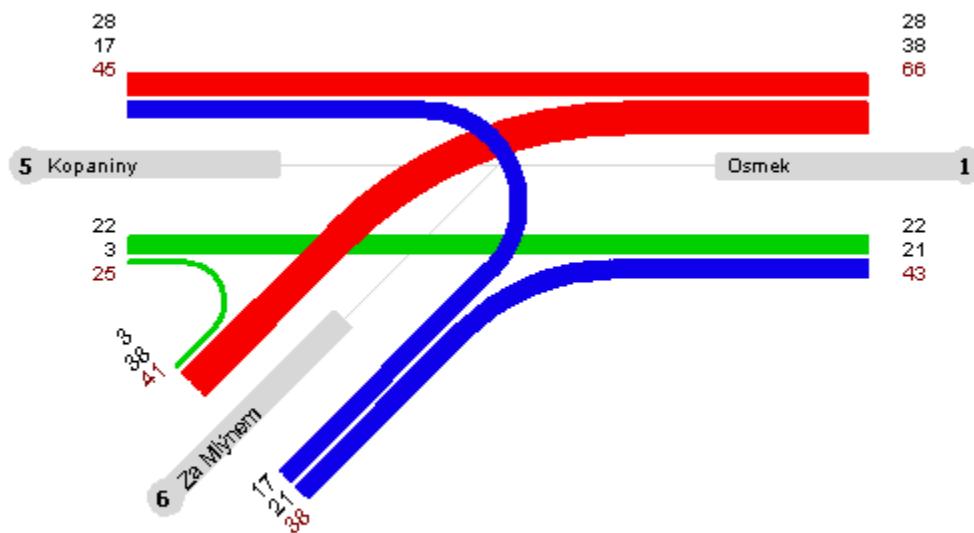
11. KR 11 9.KVĚTNA – DURYCHOVA

Obrázek 11.1: Kartogram cyklistů za 7 hodin (7:00 - 10:00, 14:00-18:00 hod) dne 19. 10. 2016



12. KR 12 KOPANINY - ZA MLÝNEM

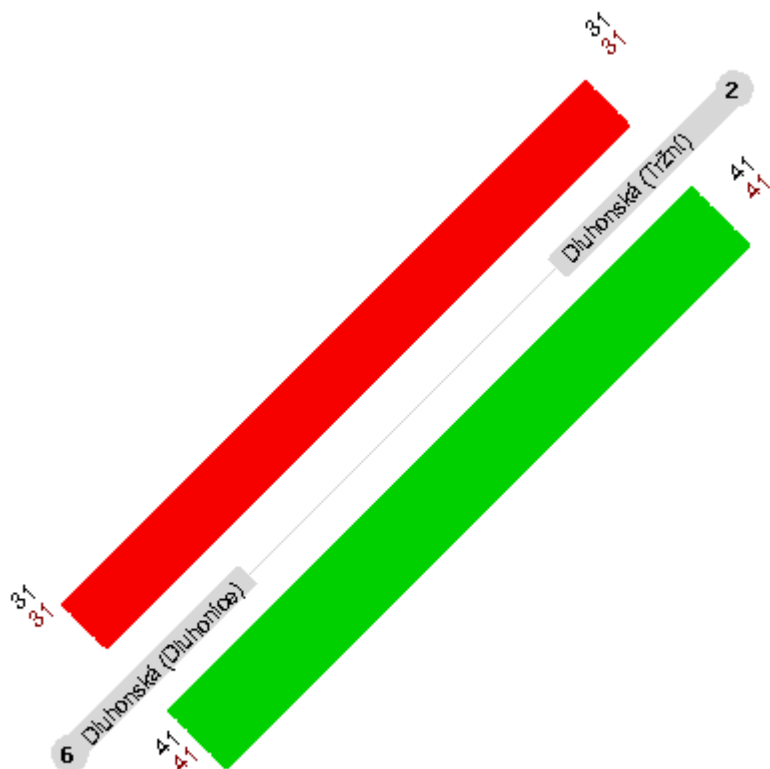
Obrázek 12.1: Kartogram cyklistů za 7 hodin (7:00 - 10:00, 14:00-18:00 hod) dne 19. 10. 2016





13. PR1 DLUHONSKÁ

Obrázek 13.1: Kartogram cyklistů za 7 hodin (7:00 - 10:00, 14:00-18:00 hod) dne 19. 10. 2016





14. ZÁVĚR

Kapacitní posouzení bylo provedeno pro vybrané důležité křižovatky ve městě na základě sčítání dopravy dne 19. 10. 2016 (středa). Shrnutí výsledků je zobrazeno níže.

Tabulka 14.1: Shrnutí výsledků kapacitního posouzení

ID	Ulice	Počet cyklistů za sčítání celkem
KR 1	Čechova x Šírava	850
KR 2	Olomoucká x Hranická	313
KR 3	Olomoucká x Polní	467
KR 4	Palackého Bratrská	155
KR 5	Kojetínská x Husova	205
KR 6	Velké Novosady x Komenského	383
KR 7	Komenského x Kratochvílova	327
KR 8	Bří Hovůrkových x 9. května	226
KR 9	Tovární x Denisova	66
KR 10	Tovární x Durychova	129
KR 11	9. května x Durychova	188
KR 12	Kopaniny x Za Mlýnem	129
PR 1	Dluhonská	72